









ANNEXE IV – CARTE DES CONTRAINTES NATURELLES

Ville de Dégelis

Plan des contraintes naturelles

Règlement de zonage numéro 656

Légende

-  Réseau routier
 -  Cadastre
 -  Hydrographie
 -  Limite municipale
- Programme de détermination des cotes de crues
-  Zone de grand courant 0-20 ans
 -  Zone de faible courant 20-100 ans
- Autres zones de contraintes
-  Plaine inondable sans cote de crue
 -  Zone propice à l'érosion

Modifications	
Date	Numéro du règlement

PDCC : Programme de détermination des cotes de crues, réalisé par le Service d'expertise hydrique, Ministère du Développement durable, de l'Environnement et des Parcs (MDDEP)

Dessiné par : Véronique Montpetit, urb
Vérifié par : Jean-François Viens, urb

Source : MRC Témiscouata

Juin 2017

