





## **ANNEXE II – CARTES DU PORTRAIT PÉRIMÈTRE D'URBANISATION**




- CARTE PORTRAIT PÉRIMÈTRE URBAIN -

Plan d'urbanisme  
Règlement no. 655

**Éléments**

-  Périumètre urbain
-  Terrain contaminé
-  Zone inondable
-  Site archéologique
-  Érosion/inondation
-  Site récréotouristique
-  Réseau d'égout
-  Inventaire patrimonial

**Circuits**

-  Petit-Témis
-  Véhicule Tout-terrain
-  Motoneige

Modifications	
Date	Numéro de règlement

