









Ville de Dégelis

Plan des contraintes naturelles

Règlement de zonage numéro 656

Légende

-  Réseau routier
-  Cadastre
-  Hydrographie
-  Limite municipale
- Programme de détermination des cotes de crues**
-  Zone de grand courant 0-20 ans
-  Zone de faible courant 20-100 ans
- Autres zones de contraintes**
-  Plaine inondable sans cote de crue
-  Zone propice à l'érosion

Modifications	
Date	Numéro du règlement

PDCC : Programme de détermination des cotes de crues, réalisé par le Service d'expertise hydrique, Ministère du Développement durable, de l'Environnement et des Parcs (MDDEP)

Dessiné par : Véronique Montpetit, urb
Vérifié par : Jean-François Viens, urb

Source : MRC Témiscouata

Juin 2017

